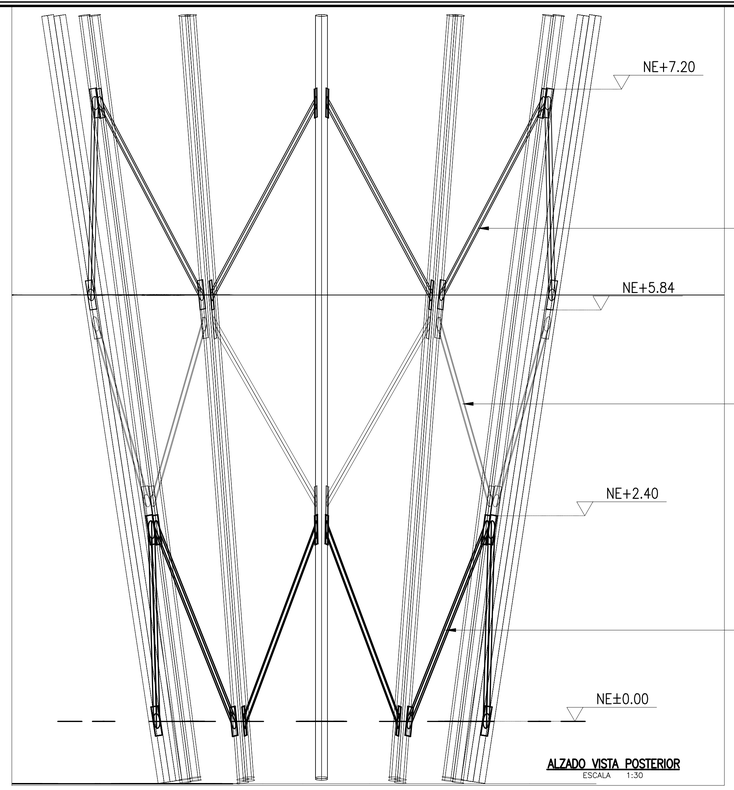

ALZADO VISTA POSTERIOR
ESCALA 1:30

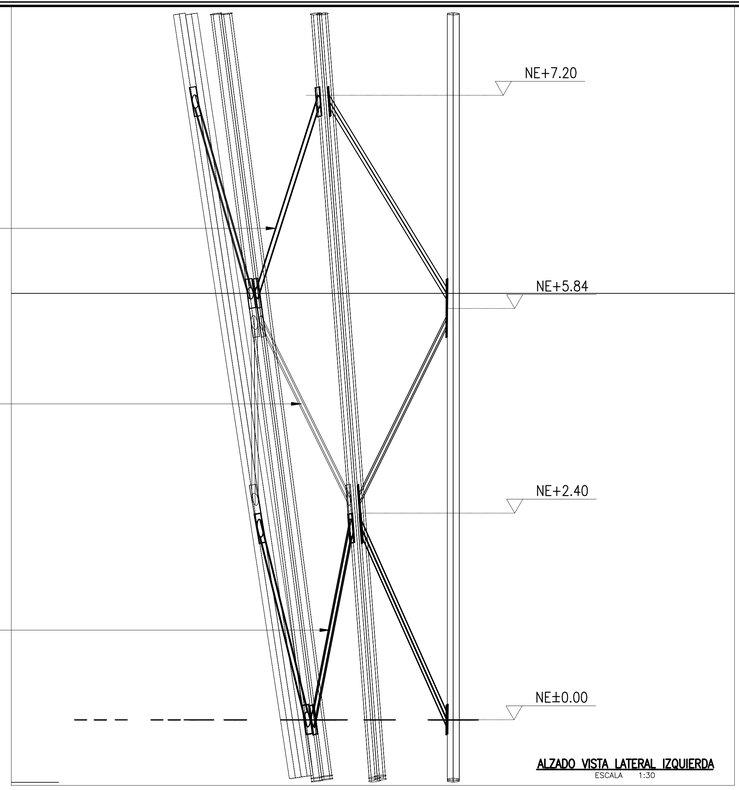

ALZADO VISTA LATERAL IZQUIERDA
ESCALA 1:30

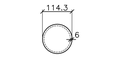

TUBO PTE 4"X6.0mm
ESCALA 1:10
Dimensiones en milímetros

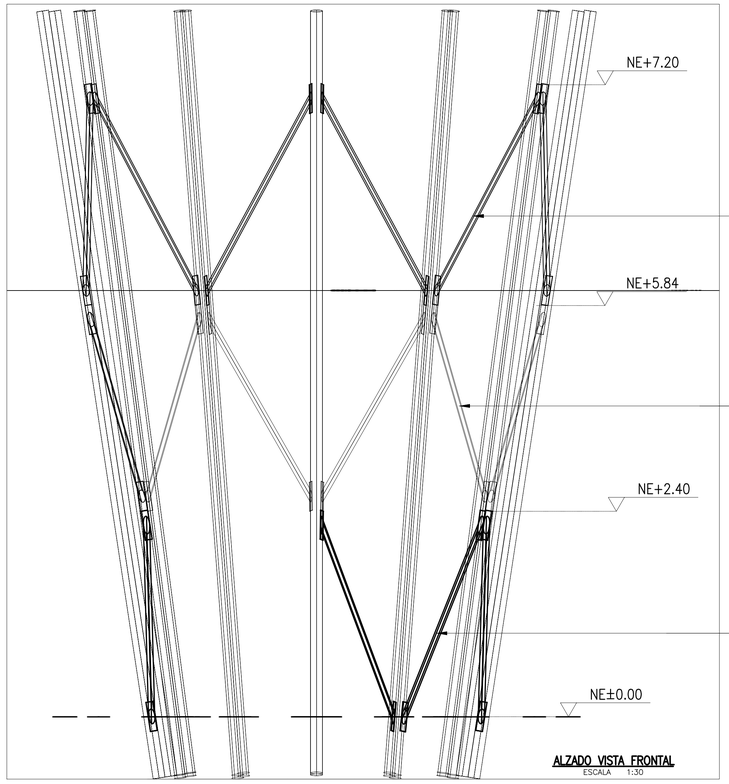

ALZADO VISTA FRONTAL
ESCALA 1:30

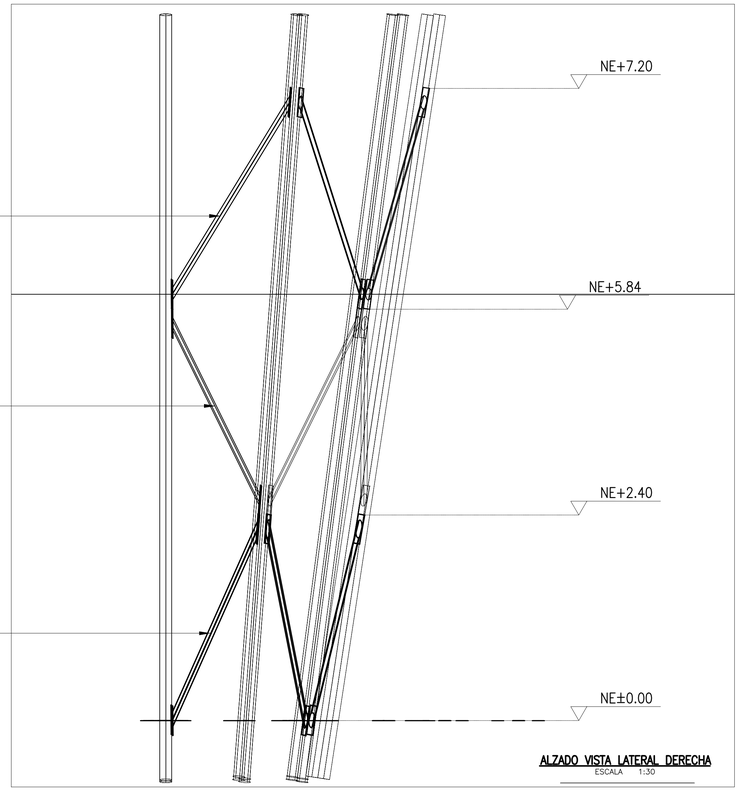

ALZADO VISTA LATERAL DERECHA
ESCALA 1:30

NOTAS:
1. Ver notas, convenciones, especificaciones y planos de referencia en plano N°01
2. Todas las medidas están dadas en metros a menos que se indique otra unidad.

FONTUR COLOMBIA
Patrimonio Natural

CONSULTOR:
J.a.m. INGENIERIA Y MEDIO AMBIENTE

DIRECTOR CONSULTORIA:
ING. SILVIA CRISTINA ALVAREZ
M.P. No.: 25202-61474 CND

ESPECIALISTA: ESTRUCTURAL
ING. IVAN MAURICIO GUEVARA
M.P. No.: 25202-65724 CND

DIRECTOR DE INTERVENTORIA:
ING. RICARDO ANDRES PALACIOS SIERRA
Mat.: 25202-261633 CND

MODIFICACIONES	FECHA:
I	
II	
III	
IV	
V	
VI	
VII	
VIII	

PROYECTO:
CONTRATO NO. FONTUR INFRAST-PNNCHI-CCON-001-2025
"REALIZAR LOS ESTUDIOS Y DISEÑOS COMPLEMENTARIOS DE LAS OBRAS DE INFRAESTRUCTURA ECOTURÍSTICA PARA SECTOR LA PAILA, SENDERO PLANTAS DEL CAMINO, UBICADO DENTRO DEL PNN CHINGAZA -CUNDINAMARCA EN MARCO DEL PROYECTO FNTP- 2024-175"

CONTIENE:
INFRAESTRUCTURA – TORRE AVISTAMIENTO
ALZADOS GENERALES

LOCALIDAD: PNN CHINGAZA
ESCALA: INDICADAS

REFERENCIA:
ARCHIVO AUTOCAD: 850-EST-(13-24)-AVI
ARCHIVO LAYOUT: 20
FECHA FACTIBILIDAD:
FECHA ELABORACION PLANO: MARZO 2026

ESTRUCTURAL

PLANCHA No. 20 DE 32
CONSECUTIVO: